



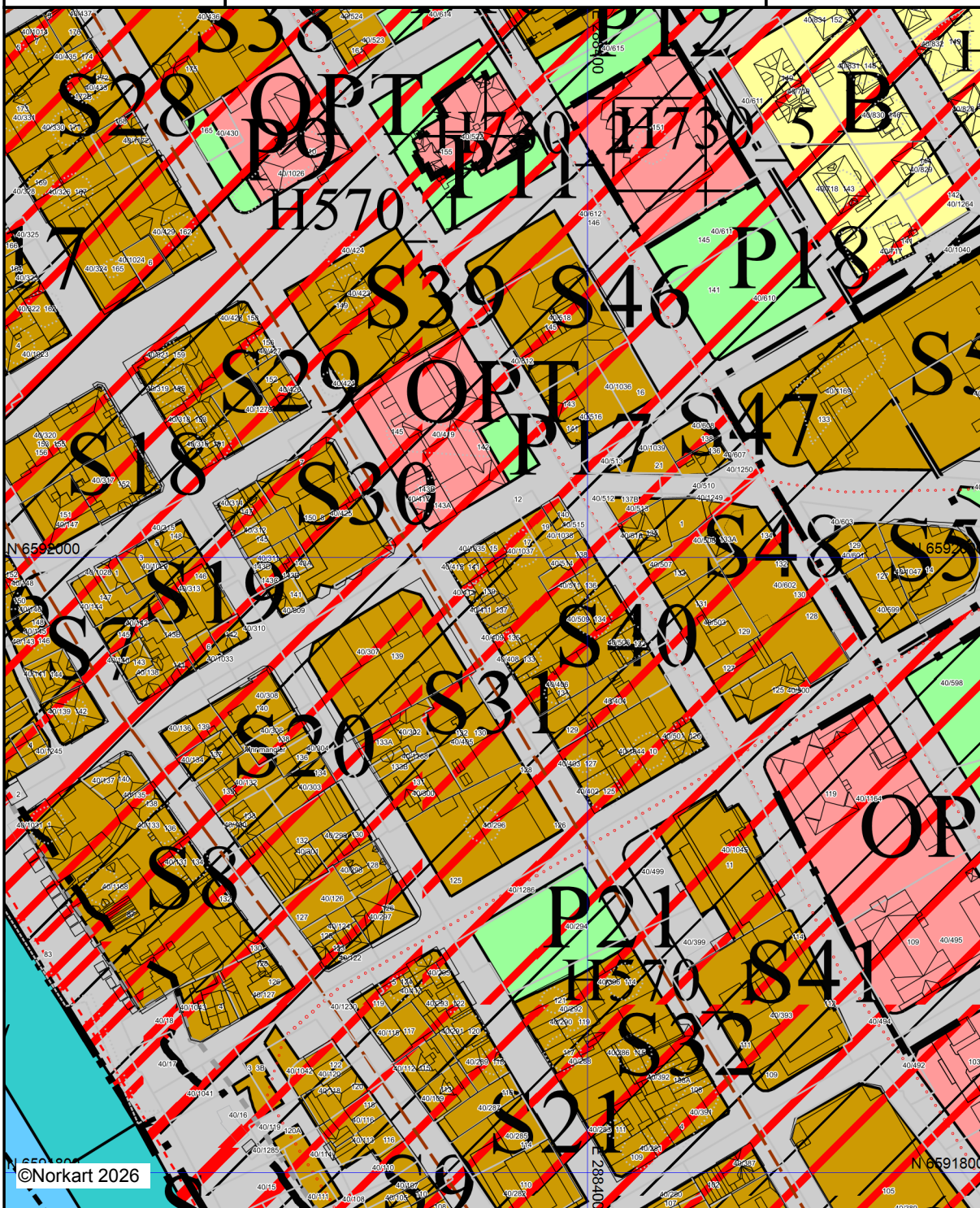
Hagesund kommune

# Kommuneplankart

Eiendom: 40/411  
Adresse: Sørhauggata 137  
Utskriftsdato: 11.02.2026  
Målestokk: 1:2000



UTM-32




©Norkart 2026












Kartet er produsert fra kommunens beste digitale kartbaser for området og inneholder viktige opplysninger om eiendommen og området omkring. Presentasjonen av informasjon er i samsvar med nasjonal standard. Kartet kan inneholde feil, mangler eller avvik i forhold til kravene i oppgitt standard. Kartet kan ikke benyttes til andre formål enn det formålet det er utlevert til uten samtykke fra kommunen jf. lov om åndsverk.

## Tegnforklaring

### *Kommuneplan/Kommunedelplan PBL 2008*

-  Faresone grense
-  Faresone - Flomfare
-  Faresone - Brann-/eksplosjonsfare
-  Angitthensyngrense
-  Angitthensynsone - Bevaring kulturmiljø
-  Båndlegginggrense
-  Båndlegging etter lov om kulturminner - nåværende
-  Boligbebyggelse - nåværende
-  Sentrumsformål - nåværende
-  Tjenesteyting - nåværende
-  Næringsbebyggelse - nåværende
-  Kombinert bebyggelse og anleggsformål - nåværende
-  Samferdselsanlegg og teknisk infrastruktur - nåværende
-  Veg - nåværende
-  Friområde - nåværende
-  Park - nåværende
-  Ferdsel - nåværende
-  Havn i sjø - nåværende
-  Småbåthavn - nåværende
-  Forbudsgrense sjø

### *Felles for kommuneplan PBL 1985 og 2008*

-  Planområde
-  Planens begrensning
-  Grense for arealformål
-  Hovedveg - framtidig
-  Gang-/sykkelveg - framtidig
-  Sykkelveg - framtidig
-  Turveg/turdrag - framtidig
-  Kollektivtrase - nåværende
-  Farled - nåværende
-  Påskrift områdenavn
-  Påskrift arealformål/arealbruk