



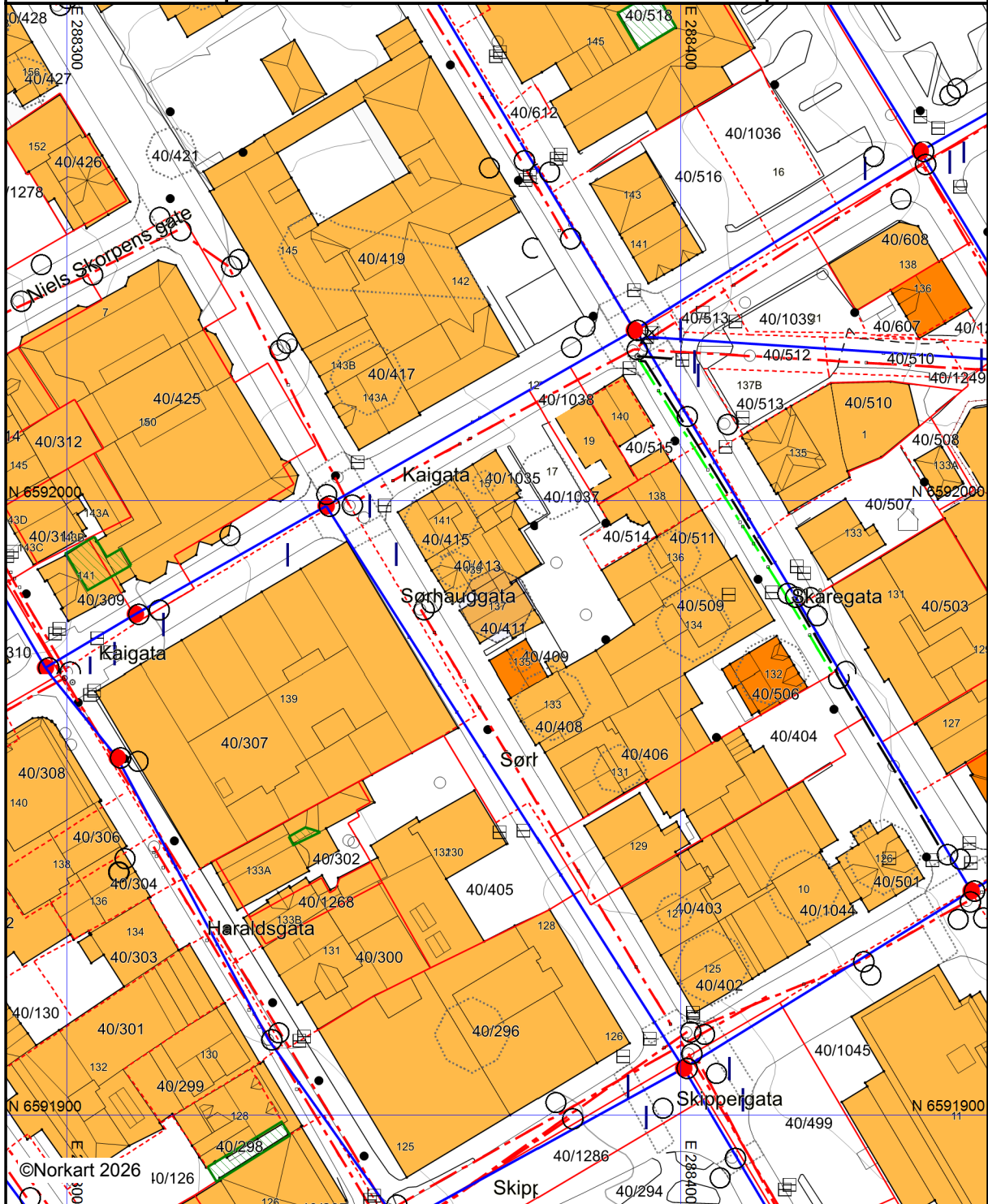
Haugesund kommune

Grunnkart

Eiendom: 40/411
Adresse: Sørhauggata 137
Dato: 11.02.2026
Målestokk: 1:1000






UTM-32



Kartet er produsert fra kommunens beste digitale kartbaser for området og inneholder viktige opplysninger om eiendommen og området omkring. Presentasjonen av informasjon er i samsvar med nasjonal standard. Kartet kan inneholde feil, mangler eller avvik i forhold til kravene i oppgitt standard. Kartet kan ikke benyttes til andre formål enn det formålet det er utlevert til uten samtykke fra kommunen jf. lov om åndsverk.


Tegnforklaring

Eiendomsinformasjon

-  Fiktiv grense
-  Eiendomsgrense - innmål
-  Eiendomsgrense - usikker

Ahc Gårds- og bruksnummer

Matrikkel Tiltak (Avgjørelser i enkeltsaker)

-  Godkj. Bygningsending




VEG

-  Annet vegareal
-  Avgrensning mot annet vegareal
-  Vegdekkekant
-  Gangfeltavgrensning

Høydeinformasjon

-  Høydekurve 20m
-  Høydekurve 5m
-  Høydekurve 1m
-  Forsenkningkurve 1m

Ledningsnett

-  Mast
-  Lysarmatur
-  Kumlokk

Bygninger

-  Bygningsdelelinje
-  Grunnmur
-  Taksprang Bunn
-  Bygning - Boligbygg
-  Bygning - Andre bygg
-  Bygning punkt
-  Takplatå
-  Takriss
-  Takoverbygg
-  Takoverbygg kant
-  Trapp inntil bygg, kant
-  Veranda
-  Bygningslinje
-  Taksprang
-  Mønelinje

Adresser

- Ahc** Adressepunkttekst
- Gateadresse

Stedsnavn og andre tekster

Ahc Fritekst

Vann og avløp

-  Avløp felles
-  Drensledning
-  Overvannsledning
-  Spillvannsledning
-  Vannledning
-  Brannkum
-  Grenpunkt
-  Kum
-  Kran
-  Påkoblingspunkt
-  Sluk
-  Stengeventil