



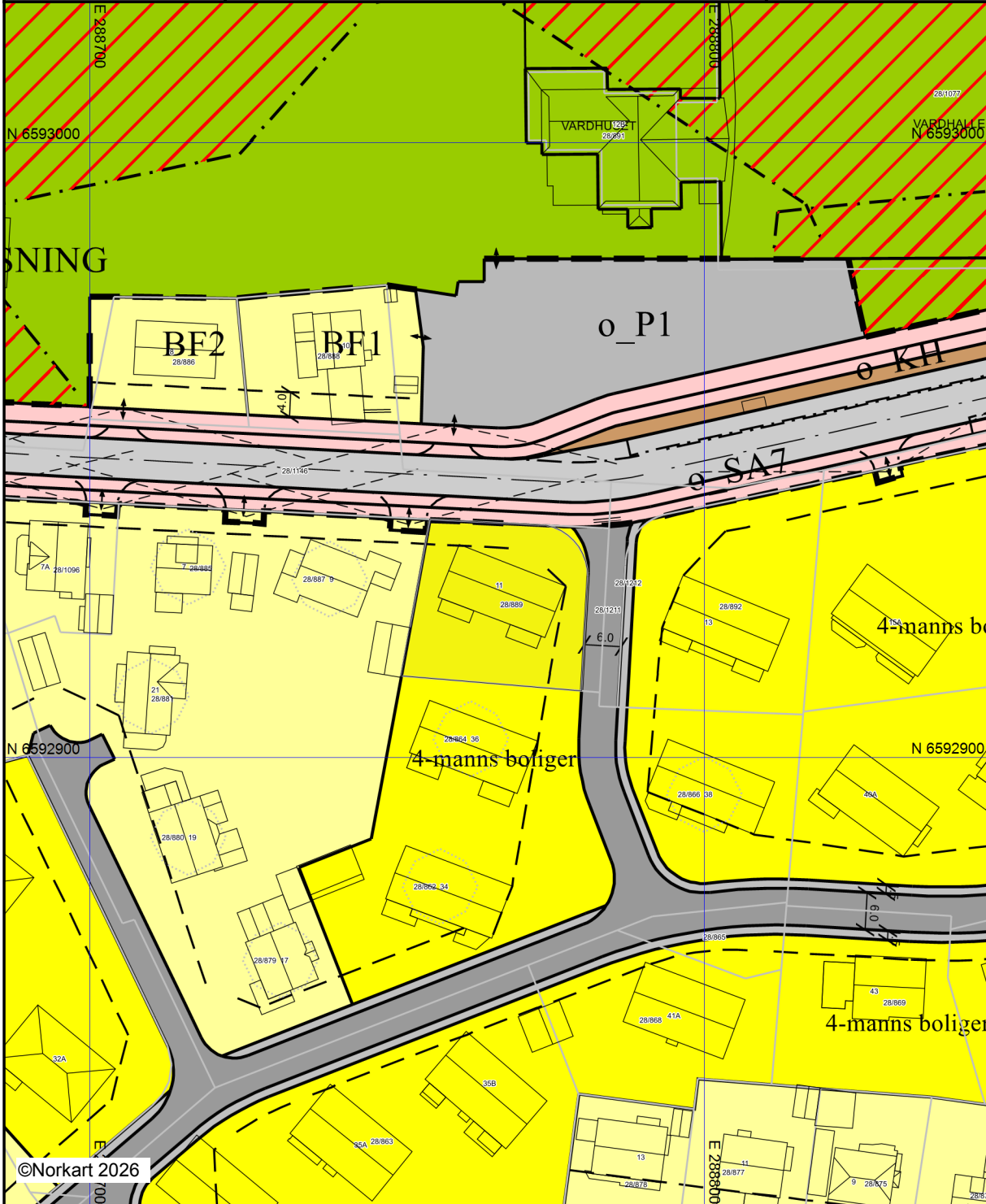
Haugesund kommune

Reguleringsplankart

Eiendom: 28/889
Adresse: Skeisvannsvegen 11
Utskriftsdato: 13.03.2026
Målestokk: 1:1000



UTM-32



Kartet er produsert fra kommunens beste digitale kartbaser for området og inneholder viktige opplysninger om eiendommen og området omkring. Presentasjonen av informasjon er i samsvar med nasjonal standard. Kartet kan inneholde feil, mangler eller avvik i forhold til kravene i oppgitt standard. Kartet kan ikke benyttes til andre formål enn det formålet det er utlevert til uten samtykke fra kommunen jf. lov om åndsverk.

Tegnforklaring



Reguleringsplan/Bebyggelsesplan PBL 1985

-  Frittliggende småhusbebyggelse
-  Konsentrert småhusbebyggelse
-  Område for forretning
-  Offentlige trafikkområder
-  Gang-/sykkelveg
-  Friområder

Reguleringsplan PBL 2008

-  Sikringsonegrense
-  Boligbebyggelse - frittliggende småhusbebyggelse
-  Undervisning
-  Idrett
-  Bebyggelse og anleggsformål kombinert med
-  Veg
-  Fortau
-  Gatetun
-  Gang/sykkelveg
-  Sykkelveg/-felt
-  Annen veggrunn - grøntareal
-  Kollektivholdeplass
-  Parkering
-  Park
-  Faresone - Ras- og skredfare
-  Faresone - Flomfare
-  Faresone - Annen fare
-  Sikringsone - Byggeforbud rundt veg, bane og
-  Sikringsone - Frisikt

Felles for reguleringsplan PBL 1985 og 2008

-  Regulerings- og bebyggelsesplanområde
-  Planens begrensning
-  Formålsgrense
-  Faresonegrense
-  Byggegrense
-  Planlagt bebyggelse
-  Bebyggelse som inngår i planen
-  Regulert senterlinje
-  Frisiktslinje
-  Regulert kantkjørebane
-  Målelinje/Avstandslinje
-  Stenging av avkjørsel
-  Avkjørsel
-  Påskrift feltnavn
-  Påskrift reguleringsformål/arealformål
-  Påskrift areal
-  Påskrift bredde
-  Påskrift plantilbehør