



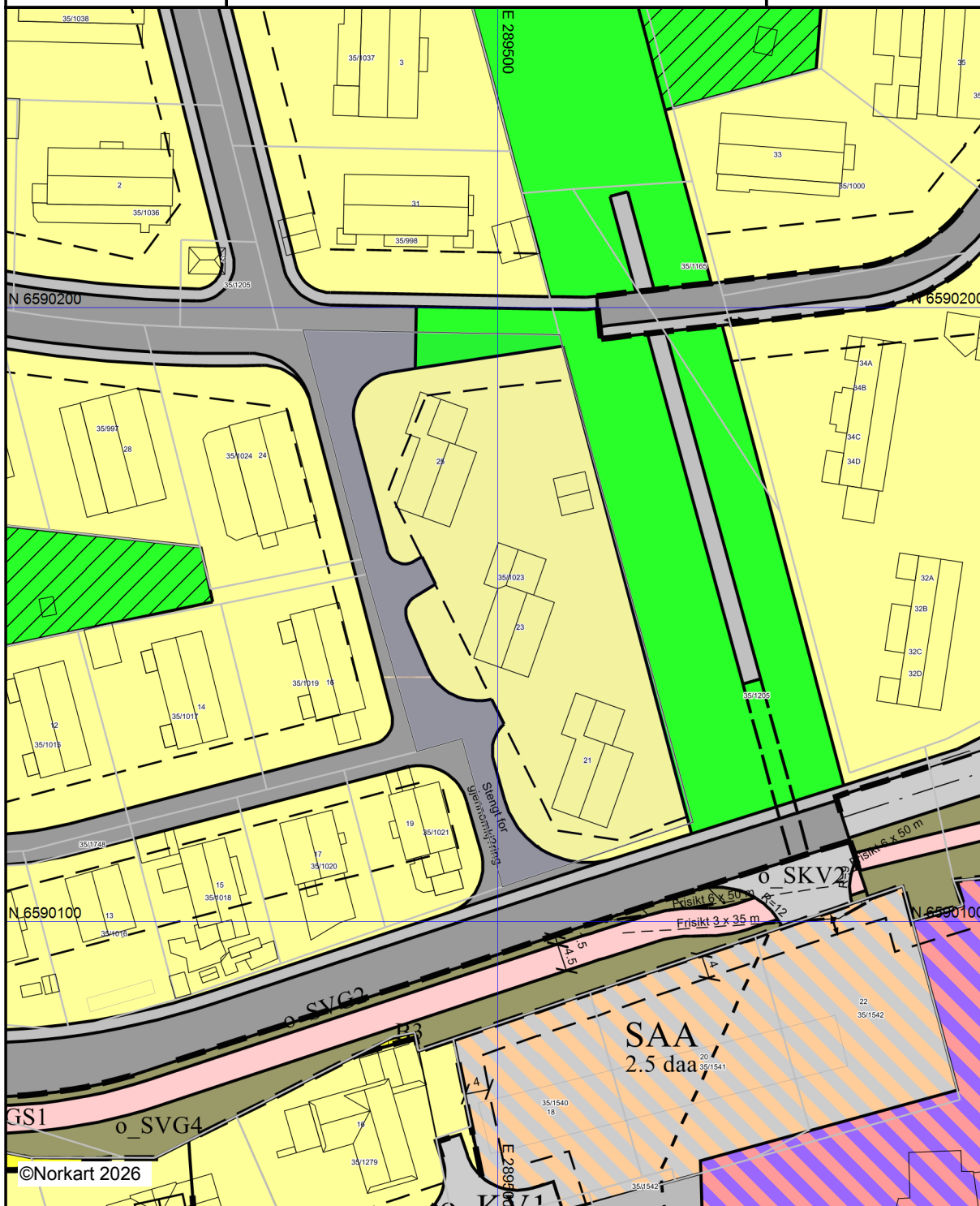
Hagesund kommune

Reguleringsplankart

Eiendom: 35/1023
Adresse: Kopervikgata 25
Utskriftsdato: 30.04.2026
Målestokk: 1:1000



UTM-32



©Norkart 2026

Kartet er produsert fra kommunens beste digitale kartbaser for området og inneholder viktige opplysninger om eiendommen og området omkring. Presentasjonen av informasjon er i samsvar med nasjonal standard. Kartet kan inneholde feil, mangler eller avvik i forhold til kravene i oppgitt standard. Kartet kan ikke benyttes til andre formål enn det formålet det er utlevert til uten samtykke fra kommunen jf. lov om åndsverk.

Tegnforklaring














Reguleringsplan/Bebyggelsesplan PBL 1985

	Frittliggende småhusbebyggelse
	Kjøreveg
	Gate med fortau
	Annen veggrunn
	Gang-/sykkelveg
	Gangveg
	Friområder
	Anlegg for lek
	Grav- og urnelund
	Felles grøntanlegg

Reguleringsplan PBL 2008

	Sikringsonegrense
	Bestemmelsegrense
	Bestemmelsegrense for midlertidig bygg- og
	Boligbebyggelse
	Lager
	Næring/tjenesteyting
	Veg
	Kjøreveg
	Fortau
	Gang/sykkelveg
	Gangveg/gangareal/gågate
	Annen veggrunn - grøntareal
	Kollektivholdeplass
	Parkering
	Parkeringshus/-anlegg
	Samferdselsanlegg og/ellerteknisk infrastru
	Friområde
	Sikringsone - Frisikt
	Bestemmelseområde-Anlegg- og riggområde
	Bestemmelseområde
	Bestemmelseområde-Midlertidig bygg- og an

Felles for reguleringsplan PBL 1985 og 2008

	Regulerings- og bebyggelsesplanområde
	Planens begrensning
	Formålsgrense
	Regulert tomtegrense
	Byggegrense
	Planlagt bebyggelse
	Regulert senterlinje
	Frisiktslinje
	Regulert kantkjørebane
	Regulert kjørefelt
	Bru
	Målelinje/Avstandslinje
	Avkjørsel
Abc	Påskrift feltnavn
Abc	Påskrift reguleringsformål/arealformål
Abc	Påskrift areal
Abc	Påskrift utnytting
Abc	Påskrift bredde
Abc	Påskrift radius
Abc	Påskrift kotehøyde
Abc	Påskrift plantilbehør